

Villreinnemnda for Forollhogna

Referat fra møte onsdag 2. mars 2011, kl 1100-14, Støren - Midtre Gauldal rådhus

Saksliste

01/11 Referat fra møte mandag 29.11.10 kl 13-15, Tynset rådhus

02/11 Søknad om godkjenning av vald i Røros

03/11 Regional plan Forollhogna

04/10 Orienteringer

Tilstede:

Reidar Kojedal, Røros

Margit B Nygård, Holtålen

Solfrid Storli, Tynset

Jo Esten Trøan, Tolga

Arnhild Gorsetbakk, Rennebu

Kjell Arne Vinsnesbakk, Midtre Gauldal

Per Ousten, Os

Tom Hjemseteren, FMHe/sekretariat

01/11 Referat fra møte mandag 29.11.10 kl 13-15, Tynset rådhus

Tom Hjemseteren, Fylkesmannen i Hedmark/referent – 02.12.10. Referatet blei godkjent av leder i e-post 04.12.10. Referatet gjennomgått i møtet uten vesentlige merknader.

02/11 Søknad om godkjenning av vald i Røros

Nemnda har med brev datert 12.05.10 mottatt en ufullstendig søknad fra rettighetshavere i Røros om godkjenning av vald for jakt på villrein. Nemnda ga tilbakemelding på den foreløpige søknaden i sak 8/10. Søkerne har arbeida vidare med å få på plass det formelle grunnlaget for søknaden, og dette er oversendt nemnda i brev 25.01.11.

Det formelle grunnlaget for nemndas behandling av saken er gitt i viltlovens forskrift om forvaltning av hjortevilt og bever (hjorteviltforskrifta), § 11. Formelle krav til søknaden er gitt detaljert i forskrifta, § 9, *Søknad om godkjenning av vald*:

Søknaden skal inneholde følgende opplysninger:

a) Hvilken art eller arter søknaden gjelder for.

b) Kart som tydelig viser grensene for valdet.

c) Fullstendig oversikt over de eiendommer (gårds- og bruksnummer) valdet omfatter og den enkelte eiendoms størrelse innenfor valdets grenser.

d) Oppgave over tellende areal/tellende vannlengde som ønskes godkjent for den enkelte viltart.

e) Skriftlig samtykke fra samtlige jaktrettshavere innen valdet, eller underskrift fra lovlig valgt representant for styre i sameie, allmenning, felles viltområde eller organisert utmarkslag.

f) Navn og nøyaktig postadresse for den person som er oppnevnt som valdansvarlig representant, jf. § 10. Vedkommende skal underskrive søknaden på vegne av jaktrettshaverne.

Søknaden gjelder rein (a) og det er lagt ved kart (b) med beskrivelse av grensa i søknadsbrevet. Det er ikke vedlagt fullstendig oversikt over eiendommer i valdet (c), men det opplyses at alt areal innafor valdets grenser er med i det skriftlige samtykket fra jaktrettshavernes valgte representanter (e). Det er oppgitt areal for hvert enkelt av delområdene, og satt opp oversikt over areal som forventes som tellende areal over 800 moh. Sekretariatet vurderer de formelle krav i hjorteviltforskrifta § 9 som oppfylt.

Grunnlaget for vurderingene nemnda skal gjøre er gitt i § 8, krav til valdet:

”Valdet skal være sammenhengende og ha en avgrensning og en form som gjør det egnet til jakt på vedkommende viltart eller viltarter, og som gjør det sikkerhetsmessig forsvarlig å utøve jakt og fangst. Valdet kan omfatte annet areal enn tellende areal. Et vald må ha tellende areal eller tellende vannlengde som minst svarer til gjeldende minsteareal eller gjeldende minste vannlengde i vedkommende område. Innen det enkelte vald skal kommunen eller villreinnemnda godkjenne tellende areal eller vannlengde slik:

a) For elg...

b) For villrein skal villreinnemnda regne som tellende areal: Areal over skoggrensa.

Villreinnemnda kan også godkjenne som tellende areal skogområder som brukes regelmessig av villrein. Vann og isbre over 500 dekar skal ikke regnes som tellende areal. Villreinnemnda kan trekke ut av tellende areal områder som villreinen ikke lenger nytter fordi menneskelig påvirkning har redusert områdenes verdi vesentlig for villrein. ”

Rørøros kommune har areal innafor den ytre avgrensinga fastsatt av Landbruksdepartementet i brev til fylkesmennene 23.06.56 ved åpning for villreinjakt. Rørøros kommune er nå også representert i nemnda. Viltkartet for villreinen i Forollhogna, NINA Rapport 528, viser områder i Rørøros som brukes av villrein. Sekretariatet legger derfor til grunn at vestre deler av Rørøros vil ha krav på godkjenning som vald for jakt på villrein. Areal over skoggrensa, satt til 800 moh, er av søkeren målt opp til 107 370 dekar. Dette arealet ser ut til å overlappe i stor grad med villreinenens leveområde i NINA rapport 528, jf bilde fra Naturbase under, fig 1.

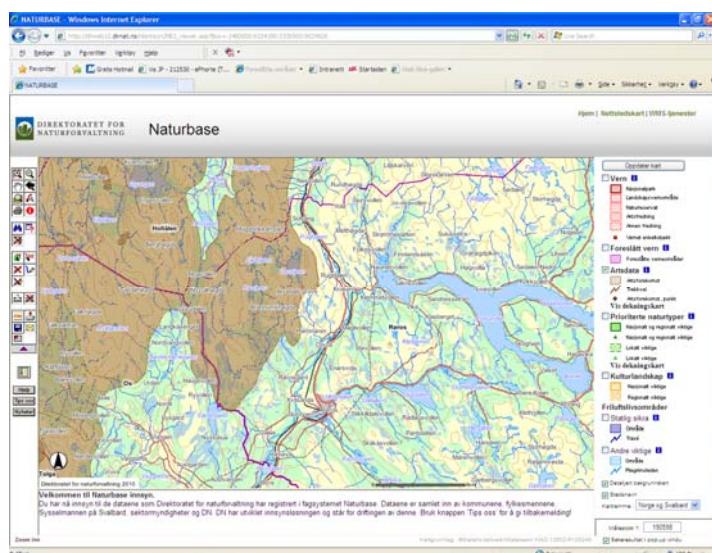


Fig 1: villreinenens leveområde, NINA rapport 528

Sekretariatet mener at nemnda bør legge stor vekt på den nylig gjennomførte kartlegginga av villreinens områdebruk i Forollhogna, NINA rapport 528. I denne rapporten er alle områder i Forollhogna vurdert ut fra sin betydning for reinen. Områdene som ligger utafor grensa for villreinens leveområde, vurderes av sekretariatet til å ha så liten verdi for villrein at det bør utelates fra tellende areal, jf hjorteviltforskrifta § 8, bokstav b: *"Villreinnemnda kan trekke ut av tellende areal områder som villreinen ikke lenger nytter fordi menneskelig påvirkning har redusert områdenes verdi vesentlig for villrein."* Eventuelle frittliggende områder over 800 moh, som ligger utafor leveområdet, bør derfor ikke godkjennes som tellende areal. Større vann over 500 da skal trekkes fra. Sekretariatet har i vedlagt kart, fig 2, avgrensa tellende areal til områder innafor over kote 800 innafor villreines leveområde, og målt opp dette til 105 614 dekar. Vi foreslår derfor at godkjent tellende areal settes til 105 600 dekar. Forslaget til grense er produsert digitalt for innlegging i DN's databaser.

Sekretariatets forslag til vedtak

Med hjemmel i viltlovens forskrift av 22.03.2002 nr 314 om forvaltning av hjortevilt og bever, § 11, jf §§ 8 og 9, godkjenner Villreinnemnda for Forollhogna opprettelsen av Røros Vestre villreinvald med ytre grenser i henhold til søknad. Ytre grense for tellende areal følger kote 800 moh innafor grensa for villreinens leveområde, jf NINA rapport 528. Tellende areal for jakt på villrein fastsettes til 105 600 dekar etter fratrekk for større vann og områder under 800 moh innafor grensa for villreinens leveområde som vist i sekretariatets vedlagte kart.

Villreinnemnda viser til at vedtaket er et enkeltvedtak som kan påklages etter regelen i forvaltningsloven § 28. Klagefristen er **3 uker**. Eventuell klage på vedtaket skal stiles (adresseres) til Direktoratet for naturforvaltning, men sendes via Villreinnemnda v Fylkesmannen i Hedmark.

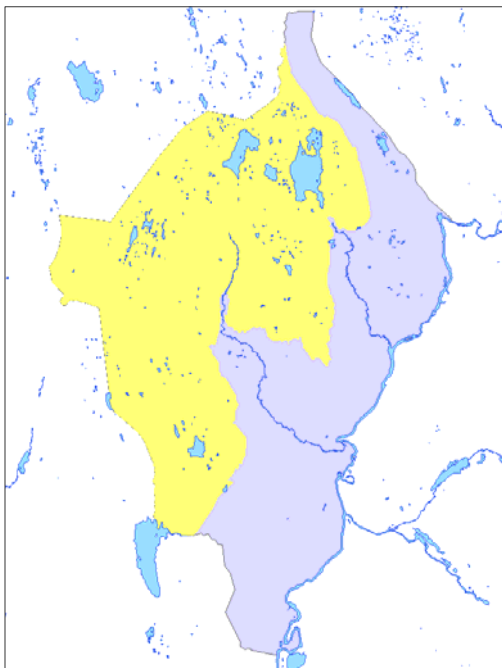


Fig. 2. Røros vest villreinvald, med forslag til tellende areal for jakt på villrein i Røros kommune, gult område

vedlegg: søknaden fra Røros

Nemndas vurdering

Villreinnemnda slutter seg til sekretariatets vurdering av søknaden. Nemnda vil også oppfordre til tett samarbeid mellom Forollhogna Villreinutvalg og Røros vest villreinvald, og det er på sikt ønskelig med et felles vald for villreinområdet. Forslag til ny bestandsplan må ta høyde for at det nå blir et nytt vald i Røros kommune.

Nemndas vedtak

Med hjemmel i viltlovens forskrift av 22.03.2002 nr 314 om forvaltning av hjortevilt og bever, § 11, jf §§ 8 og 9, godkjenner Villreinnemnda for Forollhogna opprettelsen av Røros Vestre villreinvald med ytre grenser i henhold til søknad. Ytre grense for tellende areal følger kote 800 moh innafor grensa for villreinens leveområde, jf NINA rapport 528. Tellende areal for jakt på villrein fastsettes til 105 600 dekar etter fratrekk for større vann og områder under 800 moh innafor grensa for villreinens leveområde som vist vedlagte kart.

Villreinnemnda viser til at vedtaket er et enkeltvedtak som kan påklages etter regelen i forvaltningsloven § 28. Klagefristen er **3 uker**. Eventuell klage på vedtaket skal stiles (adresseres) til Direktoratet for naturforvaltning, men sendes via Villreinnemnda v Fylkesmannen i Hedmark.

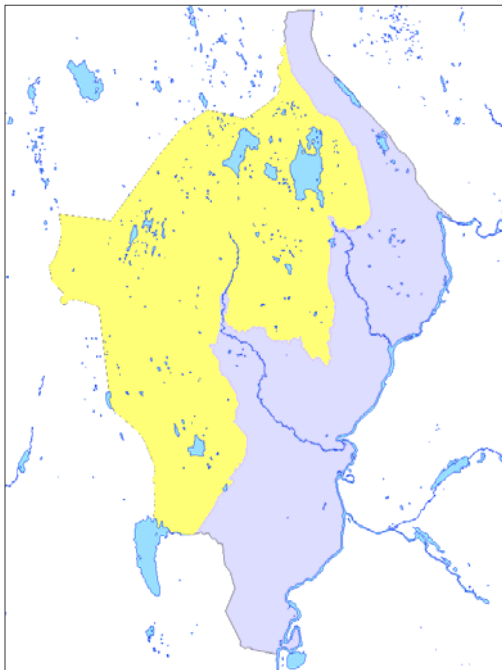


Fig. 3. Røros vest villreinvald, med godkjent tellende areal for jakt på villrein i Røros kommune, gult område.

03/11 Regional plan Forollhogna

Styringsgruppa for regional plan har første møte 01.03.11. Leder vil delta og orienterer nemnda fra møtet. Planprogram og øvrige dokumenter fra fylkeskommunene finnes på: http://www.stfk.no/no/Tjenester/Plan_og_Miljo/Regional-plan-Forollhogna-villreinomrade/

Nemnda må avklare sin representasjon i arbeidsgruppa for planprosessen.

Nemndas vurdering

Nemndas leder orienterte fra første møte i styringsgruppa for Regional plan for Forollhogna på Røros 01.03.11. Styringsgruppa valgt som leder Erling Aas-Eng (ordfører Tolga), og nestleder er Per Olav S. Hopsø (Sør-Trøndelag Fylkeskommune). Det er lagt opp en stram tidsplan for prosessen, og nytt møte i styringsgruppa skal holdes i juni. Det skal i mellomtida holdes informasjons møter i alle kommuner i løpet av mai. Hilde Nystuen er ansatt som prosjektleder fra 01.03.11.

Leder mener nemnda bør velge en av nemndas medlemmer til som representant til arbeidsgruppa når sekretær også skal representere Fylkesmannen i Hedmark i denne prosessen.

Nemndas nestleder Arnhild Gorsetbakk, Rennebu, blei valgt til å representere villreinnemnda til arbeidsgruppa.

04/11 Orienteringer

-Årsmøte i Forollhogna Villreirutvalg er fastsatt til lørdag 30. april i Ålen.

-Midtre-Gauldal har sendt på høring endring av reguleringsbestemmelser for hyttefelt i Budalen, 50 hytter ved Gammelvollia. Feltet er godkjent i kommuneplan og tidligere regulering.

-Tolga kommune har lufta ønsker om utvidelser av hyttefelt Knausvola i fylkeskommunens planforum.

-Oppsynet ”mangler” et betydelig antall rein foreløpig.

-Eventuelt to-dagers møte må avvikles innen midten av juni/uke 24, og samkjøres også med regional planprosess.

Tom Hjemseteren, referent, 03.03.11. Godkjent av leder i e-post 03.03.11.