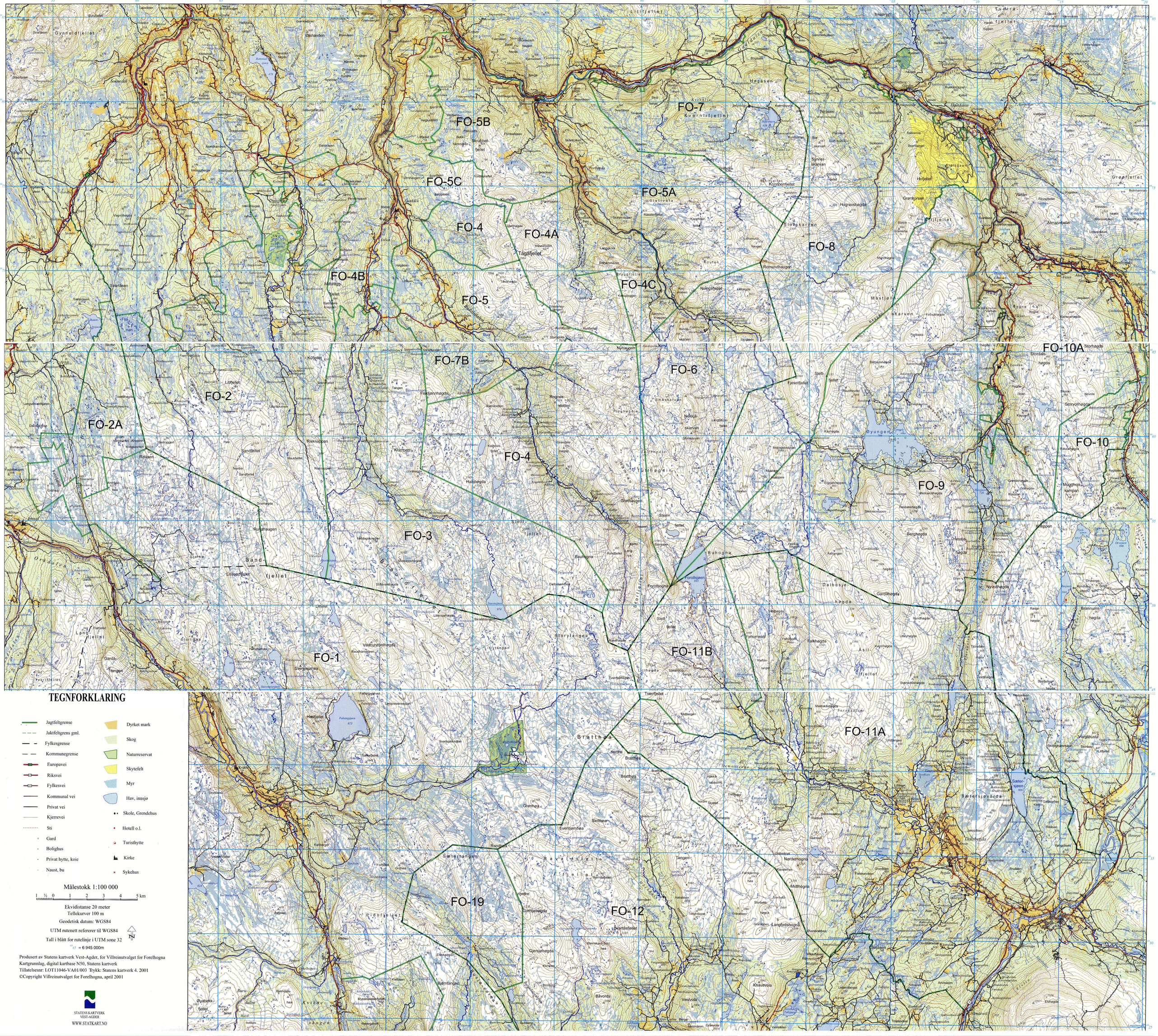

TEGNFORKLARING

- Jagtfeltgrense
- Jaktfeltgrens gml.
- Fylkesgrense
- Kommunegrense
- Europavei
- Riksvei
- Fylkesvei
- Kommunal vei
- Privat vei
- Kjerrevei
- Sti
- Gard
- Bolighus
- Privat hytte, koie
- Naust, bu
- Dyrket mark
- Skog
- Naturreservat
- Skytefelt
- Myr
- Hav, innsjø
- Skole, Grendehus
- Hotell o.l.
- Turisthytte
- Kirke
- Sykehus

Målestokk 1:100 000

1 ½ 0 1 2 3 4 5 km

Ekvidistanse 20 meter
Tellekurver 100 m
Geodetisk datum: WGS84
UTM rutenett refererer til WGS84
Tall i blått for rutelinje i UTM sone 32
45 = 6 945 000m

Produsert av Statens kartverk Vest-Agder, for Villreinutvalget for Forelhogna
Kartgrunnlag, digital kartbase N50, Statens kartverk
Tillatelsesnr: LOT11046-VA01/003 Trykk: Statens kartverk 4. 2001
©Copyright Villreinutvalget for Forelhogna, april 2001

STATENS KARTVERK
VEST-AGDER
WWW.STATKART.NO

Viktig at jegerne gjør:

- Skjær kontrollkortet straks etter felling
- Hele dyret skal veies ved en veiestasjon, både spekk og kassert kjøtt skal veies
- Kjeven, renskrapes og helst tørket, skal leveres i henhold til jegerkontrakten
- Kontrollkortet skal leveres i henhold til bestemmelsene i jegerkontrakten



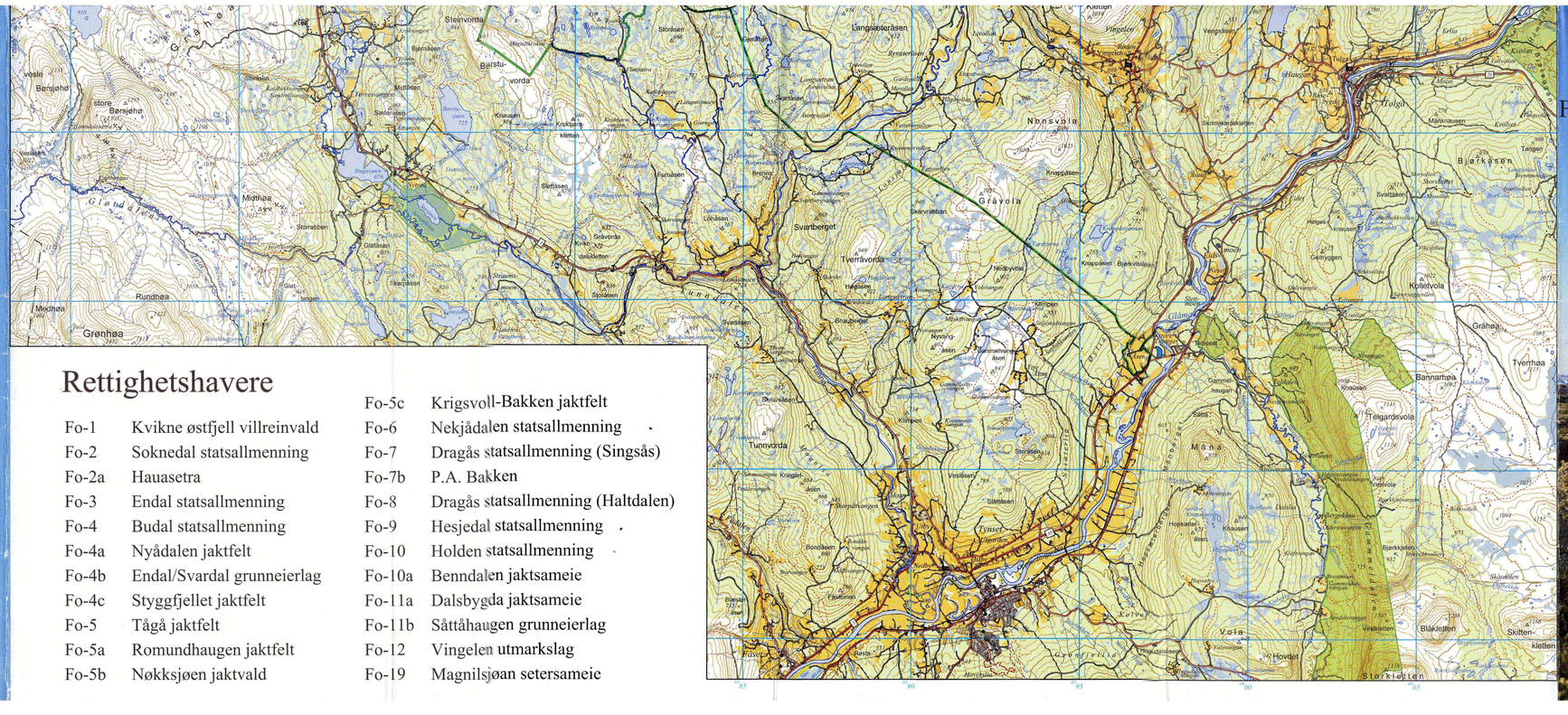

Rettighetshavere

Fo-1	Kvikne østfjell villreinvald	Fo-5c	Krigsvoll-Bakken jaktfelt
Fo-2	Soknedal statsallmenning	Fo-6	Nekjådalen statsallmenning
Fo-2a	Hauasetra	Fo-7	Dragås statsallmenning (Singsås)
Fo-3	Endal statsallmenning	Fo-7b	P.A. Bakken
Fo-4	Budal statsallmenning	Fo-8	Dragås statsallmenning (Haltdalen)
Fo-4a	Nyådalen jaktfelt	Fo-9	Hesjedal statsallmenning
Fo-4b	Endal/Svardal grunneierlag	Fo-10	Holden statsallmenning
Fo-4c	Styggfjellet jaktfelt	Fo-10a	Benndalen jaktsameie
Fo-5	Tågå jaktfelt	Fo-11a	Dalsbygda jaktsameie
Fo-5a	Romundhaugen jaktfelt	Fo-11b	Såttåhaugen grunneierlag
Fo-5b	Nøkksjøen jaktvald	Fo-12	Vingelen utmarkslag
		Fo-19	Magnilsjøan setersameie

Forelhogna Villreinområde

Valdkart

Målestokk 1:100000
Utgitt 2001